


«СОГЛАСОВАНО»

Глава города Нижневартовска

 Кощенко Д.А.

« 31 » 05 2024 г.

«УТВЕРЖДАЮ»

Руководитель образовательного
Учреждения
Ротова Р.А.


« 31 » 05 2024 г.

«СОГЛАСОВАНО»

Начальник отдела
Госавтоинспекции УМВД России
по городу Нижневартовску

 Козлов Н.С.

« 31 » 05 2024 г.

ПАСПОРТ

дорожной безопасности




муниципального автономного дошкольного
образовательного учреждения города Нижневартовска

детского сада №41 «Росинка»

(ул.Северная, 9А)

Нижневартовск, 20 24 г.

Лист согласования

№ п/п	Должностное лицо	Подпись
1.	<p>Начальник отделения ДИиОД отдела Госавтоинспекции УМВД России по городу Нижевартовску Р.И. Аюпов</p> <p>(ул. Индустриальная, д. 68, каб. 22)</p>	
2.	<p>Исполняющий обязанности заместителя главы города, директора департамента по социальной политике администрации города С.Г. Князева</p> <p>(ул. Дзержинского, д. 15/13, каб. 208, тел.: 43-75-29)</p>	
3.	<p>Исполняющий обязанности директора муниципального бюджетного учреждения «Управление по дорожному хозяйству и благоустройству города Нижевартовска» Г.В. Котляров</p> <p>(ул. Индустриальная, д. 70, каб. 1, тел.: 63-12-26)</p>	

Общие сведения

муниципальное автономное дошкольное образовательное учреждение
города Нижневартовска детский сад №41 «Росинка»

Тип ОУ: Дошкольное образовательное учреждение

Юридический адрес ОУ:

- 628616, ул.Северная, дом 9, корпус а, город Нижневартовск, Ханты-Мансийский автономный округ-Югра

Фактический адрес ОУ:

- 628616, ул.Северная, дом 9, корпус а, город Нижневартовск, Ханты-Мансийский автономный округ-Югра

Руководитель ОУ: Ротова Рамзия Агзамовна, тел. 26-38-98

Заместитель заведующего: Касаткина Светлана Евгеньевна, тел. 26-00-45

Ответственный работник муниципального органа образования:

Заместитель директора департамента образования администрации города - Сарипова Лилия Исламовна, тел.: 43-76-74

Ответственный от Госавтоинспекции:

Начальник отделения ОАР и ПБДД отдела Госавтоинспекции по городу Нижневартовску - Галеева Ирина Сабирьяновна, тел.: 49-72-24

Ответственный работник за мероприятия по профилактике детского травматизма:

1. Воспитатель МАДОУ г.Нижневартовска ДС №41 «Росинка»

Меркулова Светлана Викторовна, тел.: 8(912)-934-92-78

2. Воспитатель МАДОУ г.Нижневартовска ДС №41 «Росинка»

Шабалина Ирина Петровна, тел.: 8(908)-898-07-71

Руководитель или ответственный работник дорожно-эксплуатационной организации, осуществляющей содержание УДС:

Исполняющий обязанности директора муниципального бюджетного учреждения «Управление по дорожному хозяйству и благоустройству города Нижневартовска» - Котляров Геннадий Викторович, тел.: 8(3466)63-12-26

Руководитель управляющей компании, осуществляющей содержание придомовой территории (в случае расположения образовательной организации в жилой зоне):

АО РНУ ЖКХ «ЖЭУ Северный», Кибардин Антон Владимирович, тел.: 49-11-04

Количество воспитанников - 375 детей

Наличие уголка по БДД - имеется 1 уголок по БДД, находится
спортивном зале на 3 этаже

Наличие класса по БДД - отсутствует

Время занятий в образовательном учреждении:

1-ая половина дня: 09.00-10.00

2-ая половина дня: 15.00-16.00

Проводятся беседы по четвергам каждую неделю.

Телефоны оперативных служб:

Единая дежурная диспетчерская служба: 112

Пожарная служба: 01,101

Полиция: 02, 102

Скорая медицинская помощь: 03, 103

Аварийная служба газа: 04,104

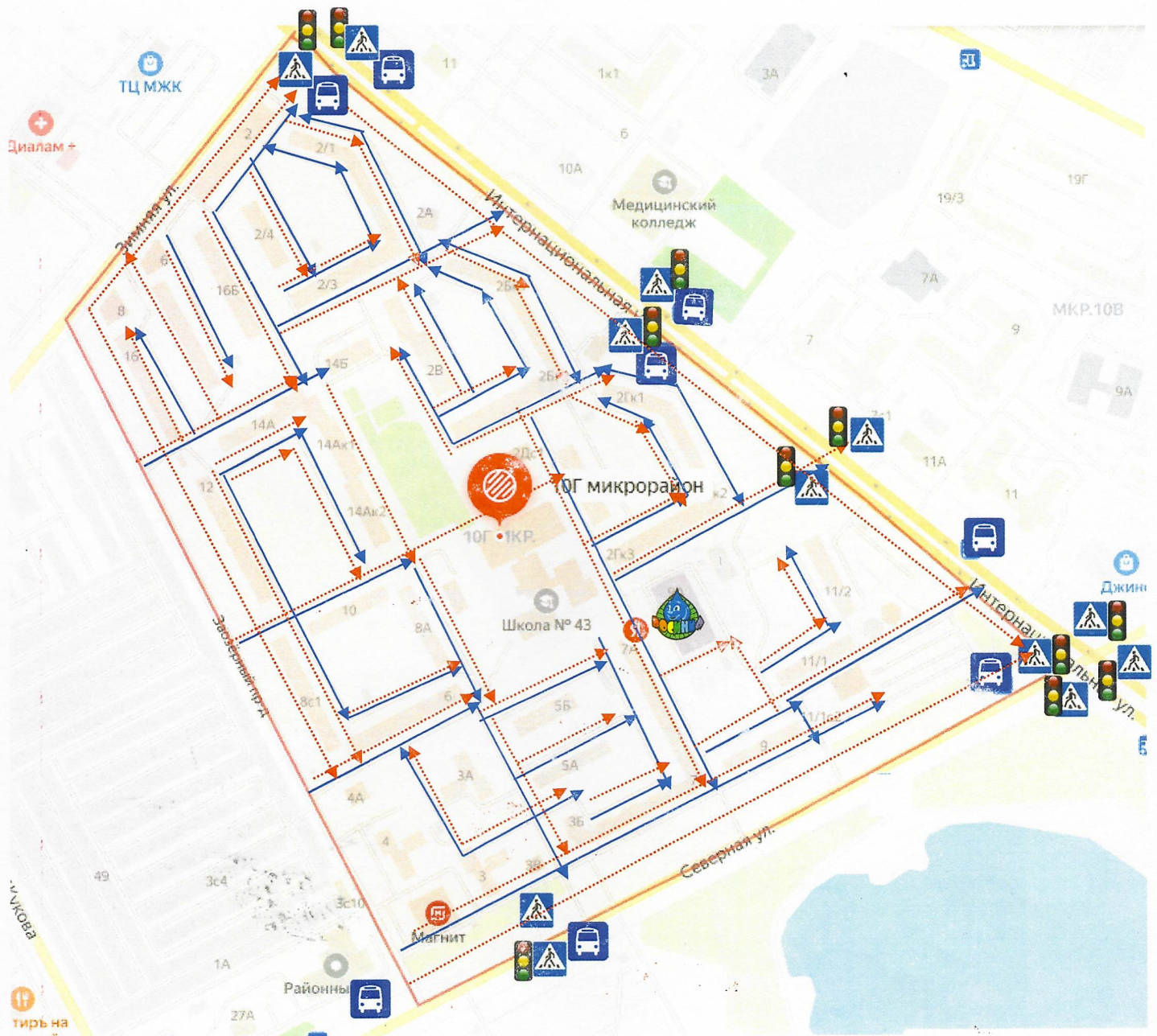
Содержание:










I. План-схемы ОУ

1. район расположения ОУ, пути движения транспортных средств и детей (учеников, обучающихся);
2. организация дорожного движения в непосредственной близости от образовательного учреждения с размещением соответствующих технических средств, маршруты движения детей и расположение парковочных мест;
3. маршруты движения организованных групп детей от ОУ к стадиону, парку или к спортивно-оздоровительному комплексу;
4. пути движения транспортных средств к местам разгрузки/погрузки и рекомендуемых безопасных путей передвижения детей по территории образовательного учреждения.

I. План-схемы ОУ

1. План – схема района расположения ОУ, пути движения транспортных средств и детей



- | | | | | | |
|---|------------------------------|---|---|---|----------------------------|
|  | - проезжая часть |  | - движение детей в образовательное учреждение |  | - светофор |
|  | - тротуар |  | - движение транспортных средств |  | - пешеходный переход |
|  | - жилая застройка | | |  | - место остановки автобуса |
|  | - образовательное учреждение | | | | |

Пояснительная записка

к план - схеме района расположения ОУ, пути движения транспортных средств и воспитанников

На план - схеме района расположения образовательного учреждения обозначено группа жилых домов, зданий и улично-дорожная сеть с учетом остановок общественного транспорта.

Территория, указанная в схеме, включает в себя:

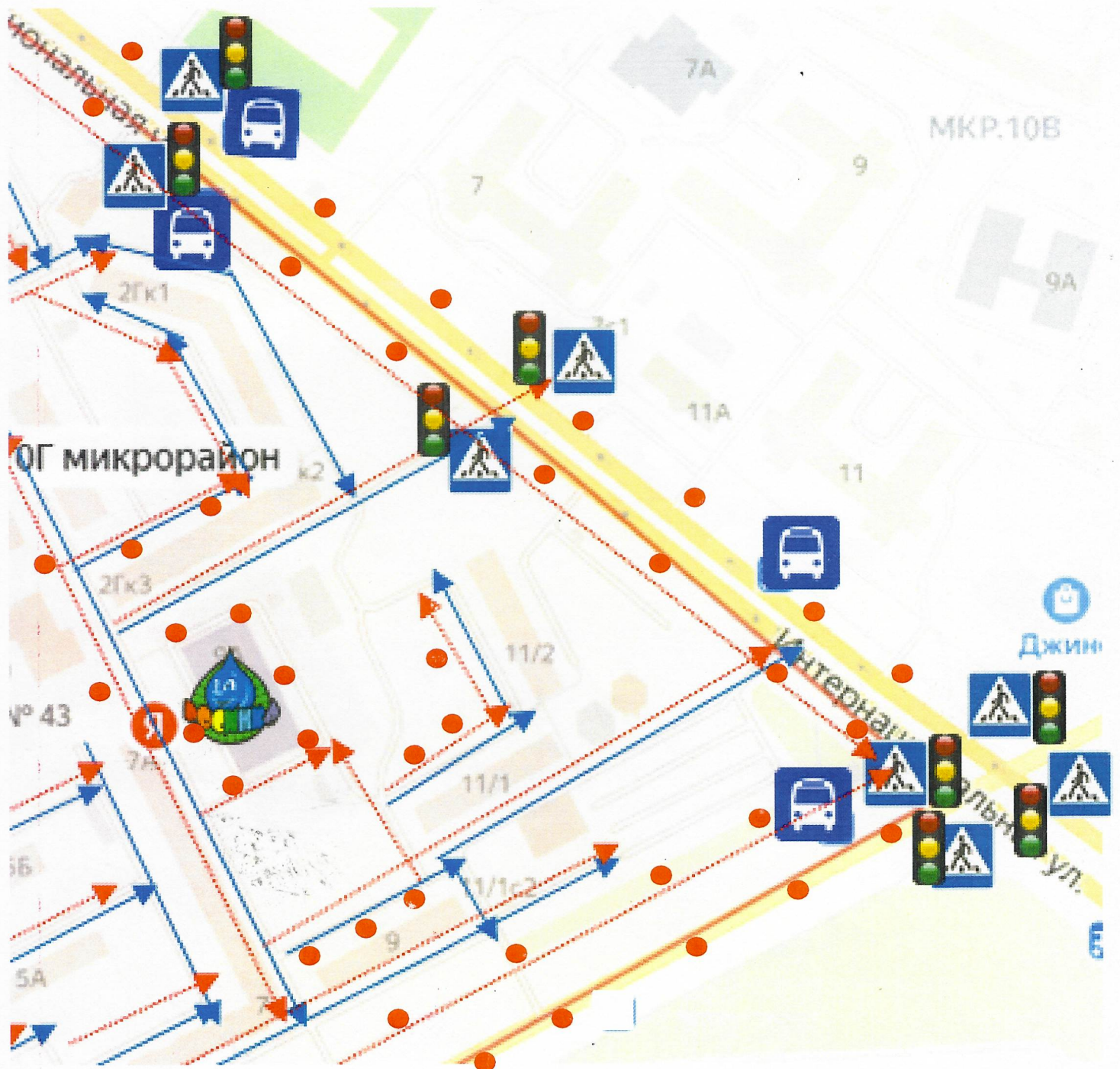
- образовательное учреждение;
- жилые дома, в которых проживает большая часть детей данного образовательного учреждения;
- автомобильные дороги и тротуары;















На схеме обозначено:

- расположение жилых домов, зданий и сооружений;
- сеть автомобильных дорог;
- пути движения транспортных средств;
- пути движения воспитанников в/из образовательного учреждения;
- пешеходные переходы;
- названия улиц и нумерация домов;
- опасные участки.

Схема необходима для общего представления о районе расположения ОУ. Для изучения безопасности движения детей на схеме обозначены наиболее частые пути движения учеников от дома (от отдаленных остановок маршрутных транспортных средств) к ОУ и обратно.

2. Схема организации дорожного движения в непосредственной близости от образовательного учреждения с размещением соответствующих технических средств, маршруты движения детей и расположение парковочных мест



- | | | |
|---|---|---|
|  - проезжая часть |  направление движения детей от остановок маршрутных транспортных средств |  - светофор |
|  - тротуар |  - движение транспортных средств |  - пешеходный переход |
|  - жилая застройка |  - калитка |  - место остановки автобуса |
|  - образовательное учреждение | |  - искусственное освещение |
|  - пешеходное ограждение | |  - искусственная неровность |
|  - ограждение образовательного учреждения и стоянки транспортных средств | | |

Пояснительная записка

к схеме организации дорожного движения в непосредственной близости от образовательного учреждения с размещением соответствующих технических средств, маршруты движения детей и расположение парковочных мест

Схема организации дорожного движения ограничена автомобильными дорогами, находящимися в непосредственной близости от образовательного учреждения.

На схеме обозначено:

- здание ОУ с указанием территории, принадлежащей непосредственно ОУ и ограждение территории;
- места, предназначенные для парковки транспорта;
- автомобильные дороги и тротуары;
- дорожные знаки и дорожные разметки;
- направление безопасного маршрута движения воспитанников;
- опасные участки.

На схеме указано расположение остановок маршрутных транспортных средств и безопасные маршруты движения воспитанников от остановочного пункта к ОУ и обратно.

Маршруты движения организованных групп воспитанников от образовательного учреждения к месту проведения дополнительных спортивных и культурно-массовых мероприятий



Условные знаки:

- | | | | |
|--|-----------------------------|--|--|
| | - тротуар; | | - начало полосы; |
| | - движение воспитанников; | | - направленная полоса; |
| | - ограждение; | | - уступите дорогу; |
| | - ворота; | | - светофорное регулирование; |
| | - место где нет освещения; | | - направление движения для грузовых автомобилей; |
| | - место остановки автобуса; | | - пешеходная дорога; |
| | - пешеходный переход; | | - искусственная неровность; |
| | - стадион; | | - дети; |

- | | | | |
|--|---|--|---|
| | - жилая зона; | | - зона ответственности; |
| | - конец жилой зоны; | | - зона ограничения максимальной скорости; |
| | - движение на право; | | - место для разворота; |
| | - движение прямо; | | - главная дорога; |
| | - зона ограничения максимальной скорости; | | - конец главной дороги; |
| | - место для разворота; | | |
| | - главная дорога; | | |
| | - конец главной дороги; | | |

Пояснительная записка

к схеме маршрут движения организованных групп детей от ОУ к месту проведения дополнительных спортивных и культурно- массовых мероприятий

На схеме района расположения ОУ обозначены безопасные маршруты движения воспитанников от образовательного учреждения к месту проведения дополнительных спортивных и культурно-массовых мероприятий и обратно.

Данная схема должна использоваться педагогическим составом при организации движения групп детей к местам проведения занятий вне территории ОУ.

Пояснительная записка

к схеме пути движения транспортных средств к местам разгрузки/погрузки и рекомендуемые пути передвижения детей по территории образовательного учреждения

На схеме указывается примерная траектория движения транспортного средства на территории ОУ, в том числе место погрузки/разгрузки, а также безопасный маршрут движения детей во время погрузочно-разгрузочных работ. В целях обеспечения безопасного движения детей по территории ОУ исключено пересечение пути движения детей и пути движения транспортных средств.

Актуализация паспорта дорожной безопасности:

№ п/п	Дата актуализации	Руководитель ОУ Ф.И.О.	Подпись, печать
1	« _____ » _____ _____ г.		
2	« _____ » _____ _____ г.		
3	« _____ » _____ _____ г.		
4	« _____ » _____ _____ г.		