

«СОГЛАСОВАНО»

Глава города Нижневартовска

 Кощенко Д.А.

« 31 » 05 20 24 г.

«УТВЕРЖДАЮ»

Руководитель образовательного учреждения
Ротова Р.А.

« 31 » 05 20 24 г.



«СОГЛАСОВАНО»

Начальник отдела
Госавтоинспекции УМВД России
по городу Нижневартовску

 Козлов Н.С.

« 31 » 05 20 24 г.



ПАСПОРТ




дорожной безопасности

муниципального автономного дошкольного
образовательного учреждения города Нижневартовска
детского сада №41 «Росинка»

(ул.Дзержинского, 8)

Нижневартовск, 20 24 г.

Лист согласования

№ п/п	Должностное лицо	Подпись
1.	<p>Начальник отделения ДИиОД отдела Госавтоинспекции УМВД России по городу Нижевартовску Р.И. Аюпов</p> <p>(ул. Индустриальная, д. 68, каб. 22)</p>	
2.	<p>Исполняющий обязанности заместителя главы города, директора департамента по социальной политике администрации города С.Г. Князева</p> <p>(ул. Дзержинского, д. 15/13, каб. 208, тел.: 43-75-29)</p>	
3.	<p>Исполняющий обязанности директора муниципального бюджетного учреждения «Управление по дорожному хозяйству и благоустройству города Нижевартовска» Г.В. Котляров</p> <p>(ул. Индустриальная, д. 70, каб. 1, тел.: 63-12-26)</p>	

Общие сведения

муниципальное автономное дошкольное образовательное учреждение
города Нижневартовска детский сад №41 «Росинка»

Тип ОУ: Дошкольное образовательное учреждение

Юридический адрес ОУ:

- 628616, ул.Северная, дом 9, корпус а, город Нижневартовск, Ханты-Мансийский автономный округ-Югра

Фактический адрес ОУ:

- 628615, ул.Дзержинского, дом 8, (корпус 2), город Нижневартовск, Ханты-Мансийский автономный округ-Югра

Руководитель ОУ: Ротова Рамзия Агзамовна, тел. 26-38-98

Заместитель заведующего: Пирогова Ольга Федоровна, тел.46-21-08

Ответственный работник муниципального органа образования:

Заместитель директора департамента образования администрации города - Сарипова Лилия Исламовна, тел.: 43-76-74

Ответственный от Госавтоинспекции:

Начальник отделения ОАР и ПБДД отдела Госавтоинспекции по городу Нижневартовску - Галеева Ирина Сабирьяновна, тел.: 49-72-24

Ответственный работник за мероприятия по профилактике детского травматизма:

1. Воспитатель МАДОУ г.Нижневартовска ДС №41 «Росинка»

Парфенова Лия Айратовна, тел.: 8(904)-456-71-22

2. Воспитатель МАДОУ г.Нижневартовска ДС №41 «Росинка»

Халимова Зулайхо Зайдуловна, тел.: 8(982)-537-09-73

Руководитель или ответственный работник дорожно-эксплуатационной организации, осуществляющей содержание УДС:

Исполняющий обязанности директора муниципального бюджетного учреждения «Управление по дорожному хозяйству и благоустройству города Нижневартовска» - Котляров Геннадий Викторович, тел.: 8(3466)63-12-26

Руководитель управляющей компании, осуществляющей содержание придомовой территории (в случае расположения образовательной организации в жилой зоне):

Начальник ЖЭУ №21 УК «Диалог» Романенко Наталья Евгеньевна, тел.: 26-06-09

Количество воспитанников - 145 детей

Наличие уголка по БДД - имеется 1 уголок в группе на 2 этаже

Наличие класса по БДД - отсутствует

Время занятий в образовательном учреждении:

1-ая половина дня: 09.00-10.00

2-ая половина дня: 15.00-16.00

Проводятся беседы по четвергам каждую неделю.

Телефоны оперативных служб:

Единая дежурная диспетчерская служба: 112

Пожарная служба: 01,101

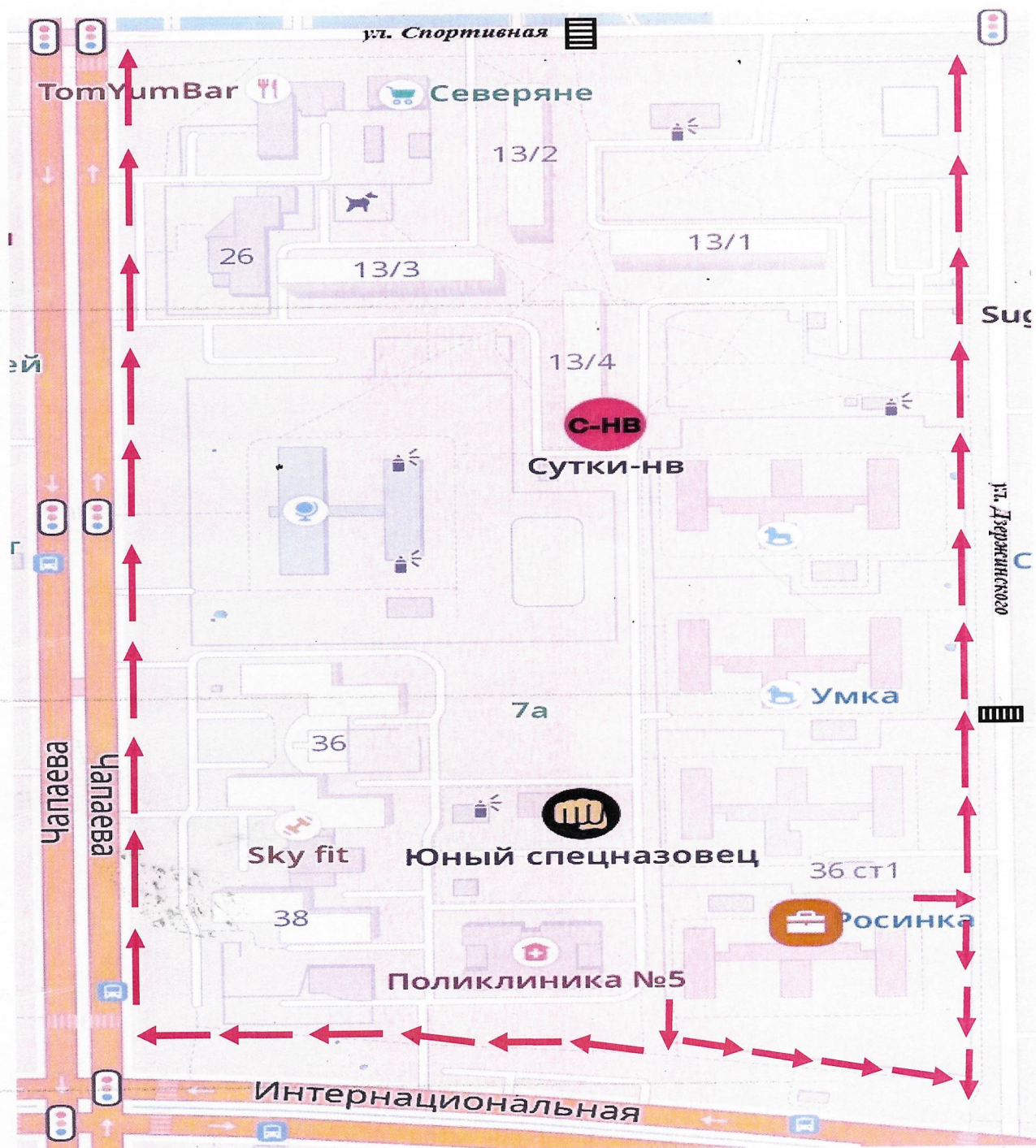
Полиция: 02, 102

Скорая медицинская помощь: 03, 103

Аварийная служба газа: 04,104

I. План-схемы ОУ

1. План-схема района расположения ОУ, движение транспортных средств и воспитанников (здание Дзержинского, 8)



➔ - Направление безопасного движения детей

➔ - Движение транспортных средств



- Светофор

- Пешеходный переход

Пояснительная записка

к план - схеме района расположения ОУ, пути движения транспортных средств и воспитанников

На план - схеме района расположения образовательного учреждения обозначено группа жилых домов, зданий и улично-дорожная сеть с учетом остановок общественного транспорта.

Территория, указанная в схеме, включает в себя:

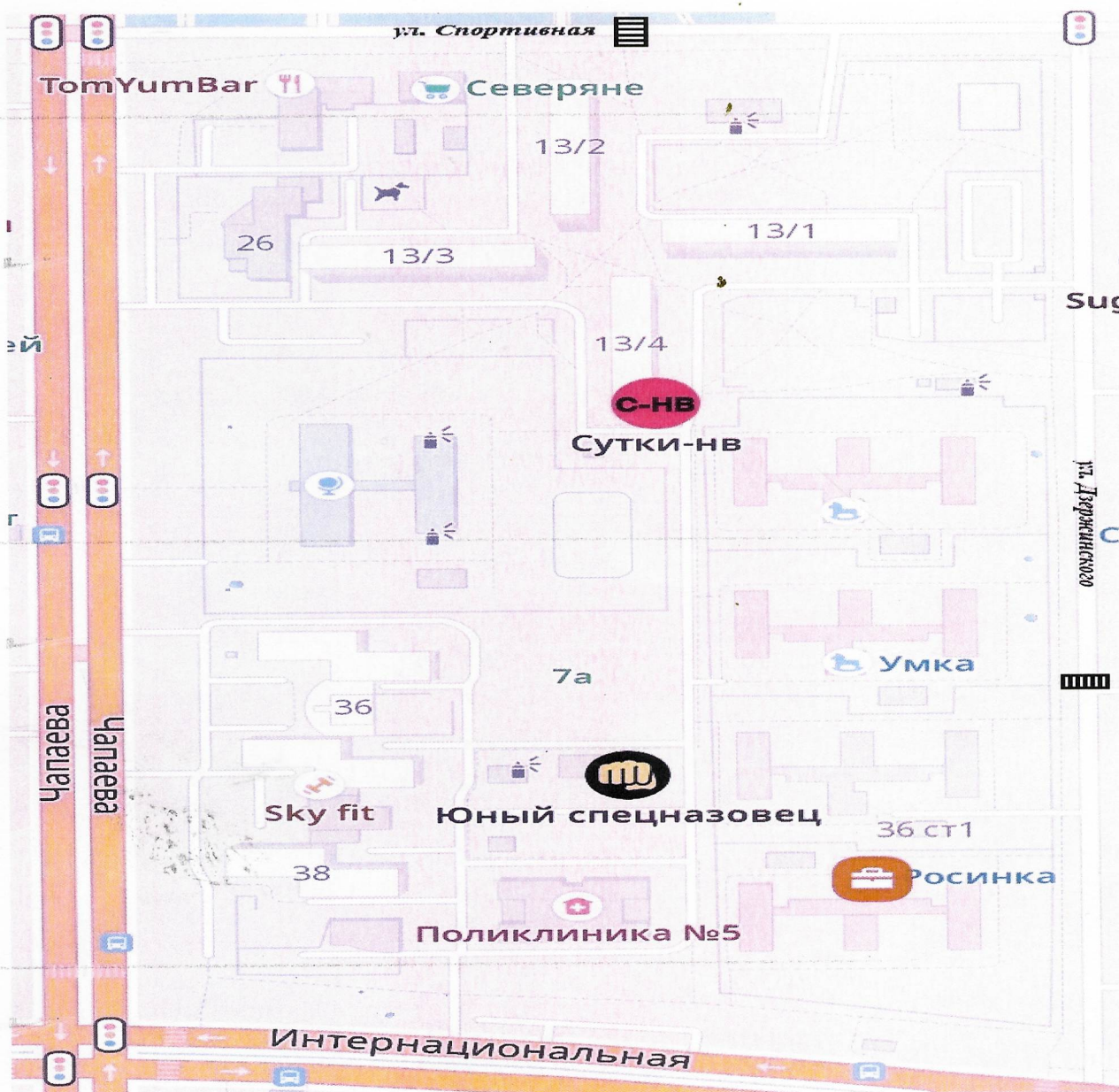
- образовательное учреждение;
- жилые дома, в которых проживает большая часть детей данного образовательного учреждения;
- автомобильные дороги и тротуары;

На схеме обозначено:

- расположение жилых домов, зданий и сооружений;
- сеть автомобильных дорог;
- пути движения транспортных средств;
- пути движения воспитанников в/из образовательного учреждения;
- пешеходные переходы;
- названия улиц и нумерация домов.

Схема необходима для общего представления о районе расположения ОУ. Для изучения безопасности движения детей на схеме обозначены наиболее частые пути движения учеников от дома (от отдаленных остановок маршрутных транспортных средств) к ОУ и обратно.

2. Схема организации дорожного движения в непосредственной близости от образовательного учреждения с размещением соответствующих технических средств организации дорожного движения, маршруты движения воспитанников и расположение парковочных мест (здание Дзержинского, 8)



- Светофор

- Пешеходный переход

Пояснительная записка

к схеме организации дорожного движения в непосредственной близости от образовательного учреждения с размещением соответствующих технических средств, маршруты движения детей и расположение парковочных мест

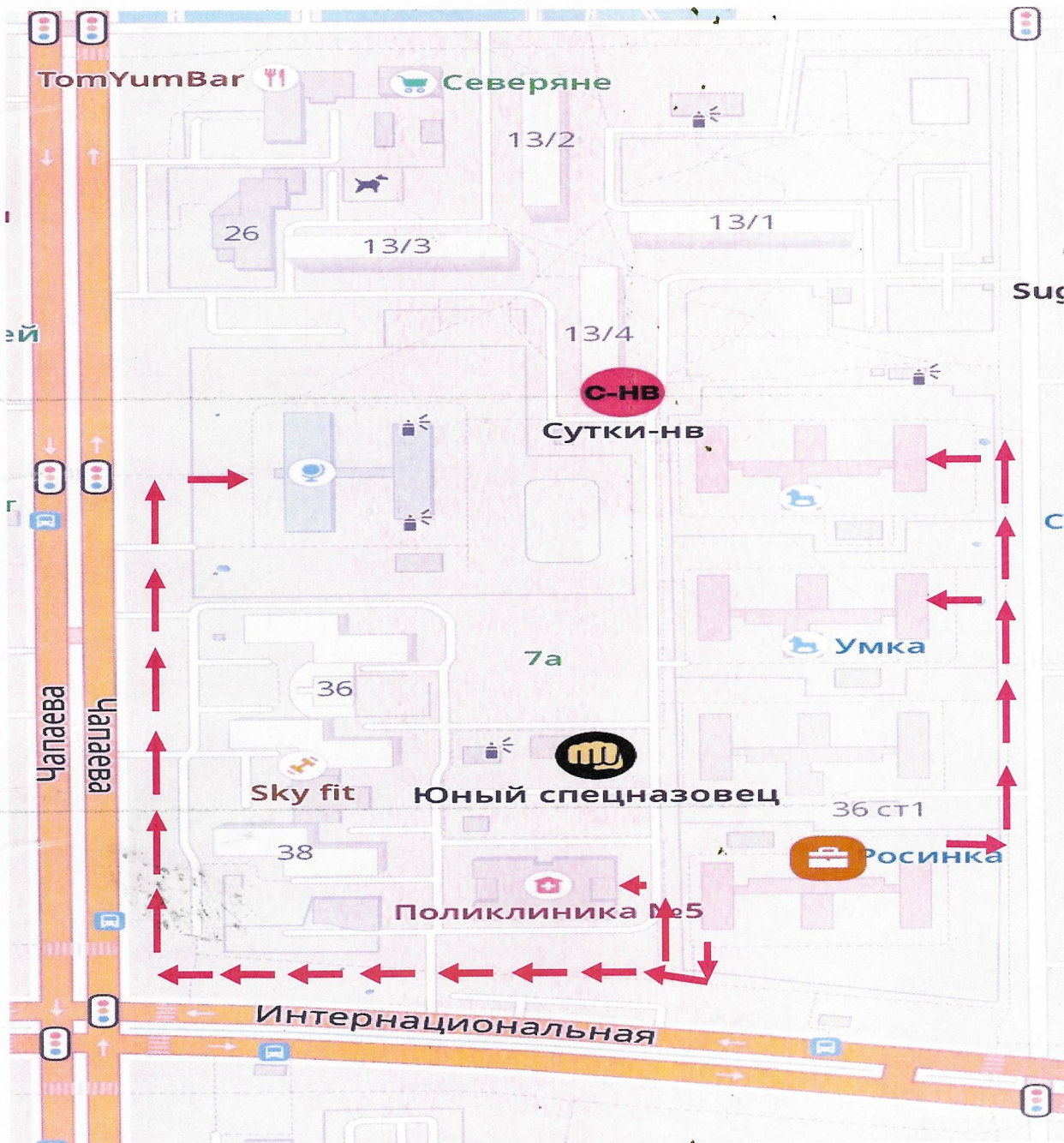
Схема организации дорожного движения ограничена автомобильными дорогами, находящимися в непосредственной близости от образовательного учреждения.





На схеме обозначено:

- здание ОУ с указанием территории, принадлежащей непосредственно ОУ и ограждение территории;
- автомобильные дороги и тротуары;
- уличные (наземные – регулируемые / нерегулируемые) и внеуличные (надземные и подземные) пешеходные переходы на подходах к ОУ;
- дорожные знаки и дорожные разметки;
- направление движения транспортных средств по проезжей части;
- направление безопасного маршрута движения воспитанников;

На схеме указано расположение остановок маршрутных транспортных средств и безопасные маршруты движения воспитанников от остановочного пункта к ОУ и обратно.

3. Маршруты движения организованных групп детей от ОУ к детской поликлинике, к школе или к детскому саду №67 (здание Дзержинского, 8)



-  - Направление безопасного движения детей
-  - Движение транспортных средств
-  - Тротуар
-  - Проезжая часть

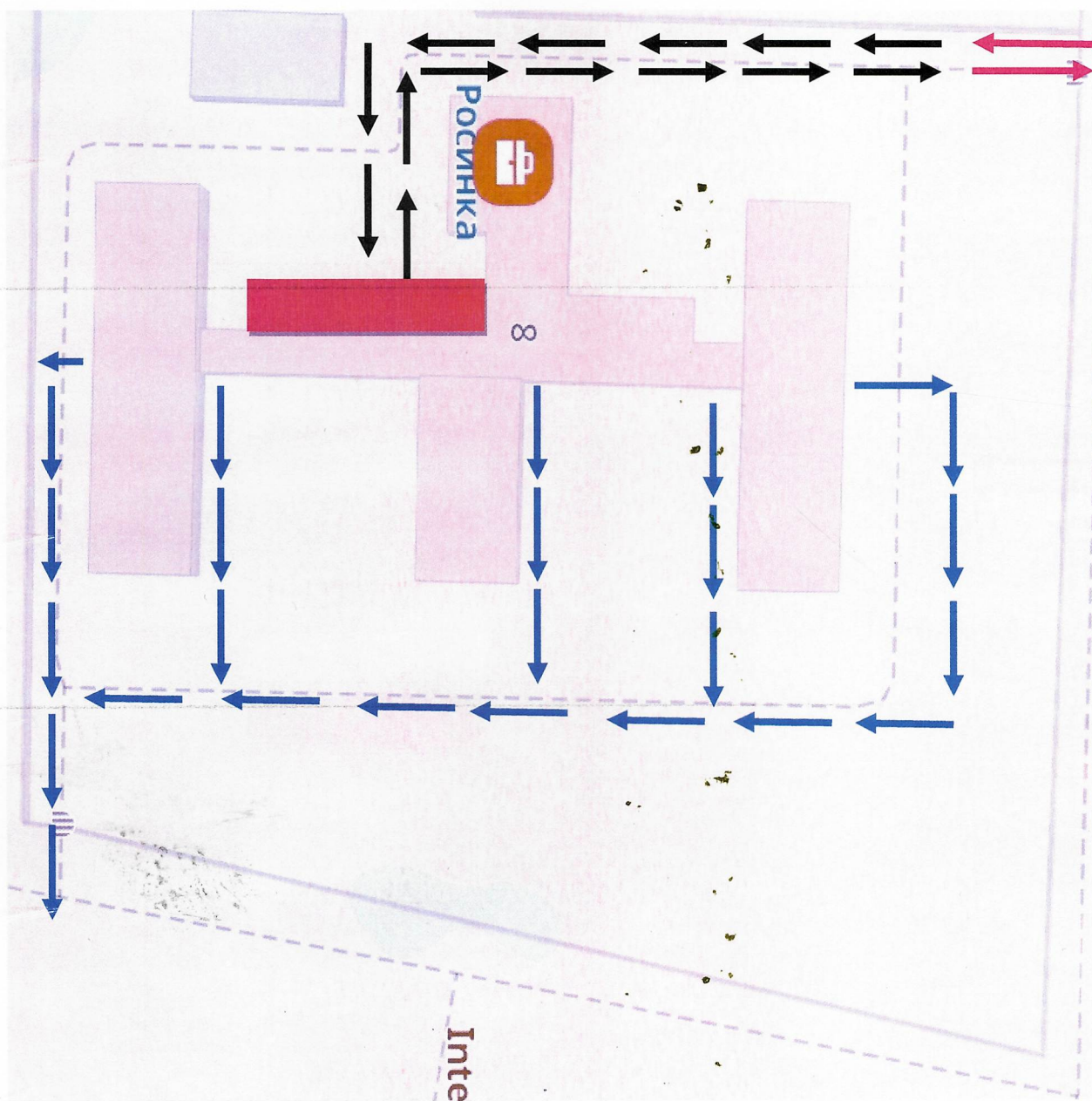
Пояснительная записка





к схеме маршрут движения организованных групп детей от ОУ к стадиону, парку или к спортивно-оздоровительному комплексу

На схеме района расположения ОУ обозначены безопасные маршруты движения воспитанников от образовательного учреждения к стадиону, парку или спортивно - оздоровительному комплексу и обратно.

Данная схема должна использоваться педагогическим составом при организации движения групп детей к местам проведения занятий вне территории ОУ.

4. Пути движения транспортных средств к местам разгрузки/погрузки и рекомендуемые безопасные пути передвижения воспитанников по территории образовательного учреждения (здание Дзержинского, 8)



-  - Въезд/выезд транспортных средств
-  - Движение транспортных средств по территории МАДОУ
-  - Место погрузки/разгрузки
-  - Движение детей по территории МАДОУ

Актуализация паспорта дорожной безопасности:

<i>№ n/n</i>	<i>Дата актуализации</i>	<i>Руководитель ОУ ФИО</i>	<i>Подпись печать</i>
1	«__»_____20__год		
2	«__»_____20__год		
3	«__»_____20__год		
4	«__»_____20__год		
5	«__»_____20__год		